

Die Länder auf unserer Erde

Öffne im Internetbrowser den folgenden Link:

https://de.wikipedia.org/wiki/Liste_der_Staaten_der_Erde

Dort findest du sehr viele Informationen über die Staaten der Erde. **Aber: Für uns ist nur die Karte wichtig (rechts).** Klicke darauf; durch einen weiteren Klick kannst du sie vergrößern.

Im letzten Arbeitsblatt hast du die einzelnen Kontinente der Erde kennengelernt. Nun sollst du auch einige Länder kennen, die auf den jeweiligen Kontinenten liegen.

Aufgaben:

a.) Schreibe zu jedem Kontinent 5 Länder, die sich darin befinden. (Ausnahme Mittelamerika)

Nordamerika: _____

Südamerika: _____


Afrika: _____

Europa: _____

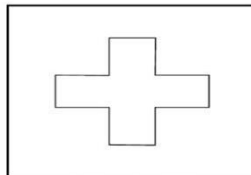
Asien: _____

Australien: _____


b.) Recherchiere im Internet! Male die Flaggen der Länder mit den richtigen Farben aus und schreibe dahinter oder darunter den Kontinent, auf dem das Land liegt.



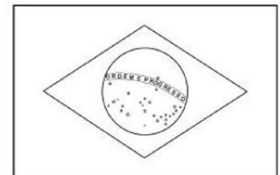
Frankreich




Schweiz



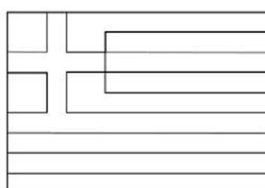
China




Brasilien




Spanien



Griechenland



Kanada



Italien